




## LEGENDA PLATNÉHO ÚP NOVÝ JÁCHYMOV PŘEVEDENÉHO DO JEDNOTNÉHO STANDARDU


### JEVY INFORMATIVNÍ

#### PRVKY MAPOVÉHO DÍLA



-  hranice řešeného území
-  katastrální mapa
-  základní báze geografických dat - ZABAGED

### JEVY ZÁVAZNÉ / SCHVALOVANÉ


#### ZASTAVĚNÉ ÚZEMÍ

-  zastavěné území (vymezeno v souladu s § 58 SZ ke dni 31. 12. 2013)

#### OZNAČENÍ PLOCH A KORIDORŮ ZMĚN

-  plocha zastavitelná
-  plocha změn v krajině



#### PLOCHY, VE KTERÝCH JE ROZHODOVÁNÍ O ZMĚNÁCH V ÚZEMÍ PODMÍNĚNO

-  plochy, ve kterých je rozhodování o změnách podmíněno zpracováním územní studie




## LEGENDA VĚCNÝCH ZMĚN VYPLYVAJÍCÍCH Z PODNĚTU NA POŘÍZENÍ

### JEVY ZÁVAZNÉ / SCHVALOVANÉ


#### ZASTAVĚNÉ ÚZEMÍ

-  zastavěné území – nově vymezené (vymezeno v souladu s § 58 SZ ke dni 31. 7. 2023)
-  zastavěné území – rušené (vymezeno v souladu s § 58 SZ ke dni 31. 7. 2023)

#### OZNAČENÍ PLOCH A KORIDORŮ ZMĚN

-  formální změna označení dílčích částí původně celistvé zastavitelné plochy vymezené v platném ÚP Nový Jáchymov (nejedná se o vymezení nových zastavitelných ploch)
-  plocha zastavitelná – částečné rušení
-  plocha zastavitelná – rušená

#### PLOCHY, VE KTERÝCH JE ROZHODOVÁNÍ O ZMĚNÁCH V ÚZEMÍ PODMÍNĚNO

-  plochy, ve kterých je rozhodování o změnách podmíněno zpracováním územní studie – částečné rušení

## ZÁZNAM O ÚČINNOSTI

označení správního orgánu, který změnu územního plánu vydal

Zastupitelstvo obce Nový Jáchymov

otisk úředního razítka

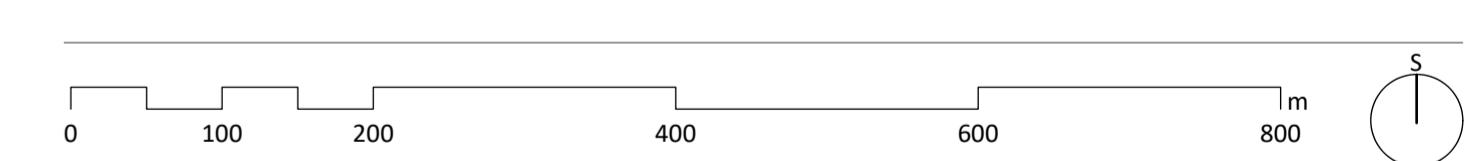
podpis oprávněné úřední osoby pořizovatele



jméno a příjmení, funkce oprávněné úřední osoby pořizovatele

Ing. arch. Dana Vilhelmová, vedoucí Odboru územního plánování a regionálního rozvoje, Městský úřad Beroun

datum nabytí účinnosti změny územního plánu



## ZMĚNA č. 2 ÚZEMNÍHO PLÁNU NOVÝ JÁCHYMOV

název výkresu

### VÝKRES ZÁKLADNÍHO ČLENĚNÍ ÚZEMÍ

1

zadavatel

Obec Nový Jáchymov, Tyršova 31, 267 03 Nový Jáchymov

pořizovatel

Městský úřad Beroun, Odbor územního plánování a regionálního rozvoje Husovo nám. 68, 266 01 Beroun

zpracovatel

Šindlerová I Felcman projektové plánování, rozvoj území, stavební práce

podporující projektant

Ing. arch. Veronika Šindlerová, Ph.D., autorizovaná architektka ČKA č. 04 019

otisk autorizčního razítka

podpis autorizované osoby



zpracovatelský tým

Ing. arch. Veronika Šindlerová, Ph.D., Mgr. Bc. Jindřich Felcman, Ph.D., Ing. Václav Hofman, Ing. Vladimír Juřina

datum

září 2023

měřítko

1 : 5 000

Roztoky

Račice

Nižbor

Otročiněves

Hudlice